
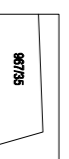
















ÚZEMNÝ PLÁN ZÓNY ZÁHUMENA

1. etapa - čístopis

Legenda

-  hranica regulatívneho celku, oznakenie regulatívneho celku
-  parcely katastra KN
-  stavebné pozemky
-  výštopis
-  navrhovaný RD, optimálna plocha
-  pozemky RD
-  verejná zeleň
-  spevnená plocha
-  navrhovaná komunikácia
-  existujúca komunikácia
-  navrhovaná komunikácia - diaľba
-  navrhovaný chodník pre peších
-  komunikácia II. etapy
-  číslo stavebného pozemku
-  navrhovaný RD - alternatívna poloha RD
-  výmera stavebného pozemku



SCHVALOVACIA DOLOŽKA
 Schválené Obecným zastupiteľstvom v Spíšskej Teplicí uznes. č. 40/2014 (pod bodom b) 11 dňa 11.6.2014.
 Závaná časť výhlásená VZN Obce Spíšská Teplica č. Z/2014 zo dňa 11.6.2014. VZN nadobudlo účinnosť dňa 27.6.2014.

Jozef Šebest
 starosta obce

ÚZEMNÝ PLÁN ZÓNY ZÁHUMENA

1. etapa - čístopis

Ospracovateľ: Obec Spíšská Teplica
 Odbor odborné spoločné pre obstarávanie ÚPP a ÚPD: Ing. Emília Hudzaková
 Spracovateľ: Ing. arch. Ján Bátorá
 Dátum: máj 2014

KOMPLEXNÝ URBANISTICKÝ NÁVRH

Spracovateľský kolektív:
 Urbanizmus: Ing. arch. Ján Bátorá, Ing. arch. Martin Baloga, Ph.D.
 Doprava: Ing. Vojteková
 Vodné hospodárstvo: Ing. Ján Timko
 Plynofikácia: Ing. Peter Bendík
 Elektroenergetika a komunikačné siete: Ing. Ján Páouma

2a
 M 1:500