












Územný plán obce Spišská Teplica

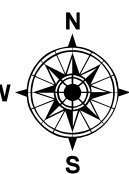
Legenda

-  vrstvenice
 Vodné toky
Vymedzujúce javy
 Ochranné pásma všetkých druhov,
 Ložisko nevyradeného nerastu, stav
 Parcely KN - C
 Hranica katastrálneho územia
 Hranica ZÚO, stav
Zásobovanie vodou
 prírodné potrubie DR, Návrh
 na zrušenie, Návrh
- Technická infraštruktúra miestna**
 STL plynovod IPE 50.63, návrh
 Splašková kanalizácia, návrh
 Vodovod, návrh
 jav na zrušenie, na zrušenie/prekládku

SCHVAĽOVACIA DOLOŽKA
podľa §28 ods. 1 Zákona č. 50/1976 Zb. v platnom znení

Označenie schvaľovacieho orgánu: **Obecné zastupiteľstvo obce Spišská Teplica**
Číslo uznesenia a dátum schválenia: **č. 83/2019 zo dňa 23.10.2019**
Odtlačok pečiatky, meno oprávnenej osoby a jej podpis:

ÚZEMNÝ PLÁN OBCE SPIŠSKÁ TEPLICA
ZMENA A DOPLNOK Č. 5 v
ČISTOPIS



Obstarávateľ: Obec Spišská Teplica
Spracovateľ: Ing. arch. Martin Baloga, PhD.
Osoba odborne spôsobilá pre obstaranie ÚPP a ÚPD: Ing. Katarína Kumorovitzová
Dátum: október 2019

**NÁVRH VEREJNÉHO TECHNICKÉHO VYBAVENIA
ZÁSOBOVANIE VODOU**

Spracovateľský kolektív:
Ing. arch. Martin Baloga, PhD
Ing. Marián Špacír

1:5 000